

Temat:

**Projekt budowy zatoki postojowej
na odcinku ul. Sadowej
w Grodzisku Mazowieckim**

Faza:

PROJEKT ORGANIZACJI RUCHU

Jednostka
Projektowa:

**HORYZONT - USŁUGI PROJEKTOWO INŻYNIERSKIE
05-840 Brwinów, ul. St. Lilpopa 11a**

Imię i Nazwisko:	Nr upr.:	Data:	Podpis:
Adam Grzyb	MAZ/0277/POOD/04	1 2018	

1.2018r.

1. Przedmiot i cel opracowania

Przedmiotem opracowania jest projekt organizacji ruchu w związku z budową zatoki postojowej przy ul. Sadowej w Grodzisku Mazowieckim.

Stan istniejący

W chwili obecnej w przedmiotowej lokalizacji w rejonie przychodni zdrowia Medikon znajdują się istniejące prywatne miejsca postojowe dla klientów przychodni zdrowia (przejazd przez istniejący chodnik). Odcinek ulicy Sadowej jest oznakowany znakiem B-35 (15 minut)

Stan projektowany.

Projektuje się wykonanie zatoki postojowej składającej się z miejsc do parkowania prostopadłego (5 miejsc w tym 1 dla niepełnosprawnych) oraz miejsc równoległych (3miejsca) z przesunięciem fragmentu istniejącego chodnika w lokalizację bezkolizyjną z pojazdami parkującymi.

Charakterystyka ruchu

Ulica Sadowa na przedmiotowym odcinku jest drogą spełniającą funkcje drogi dojazdowej, obsługującej komunikacyjnie tereny przyległe (przychodnia zdrowia).

Stanowi także dojazd do drogi wojewódzkiej nr 579.

Ruch pieszych odbywa się po istniejącym chodniku.

Zestawienie oznakowania

Znaki pionowe:

D-18 - 3 szt

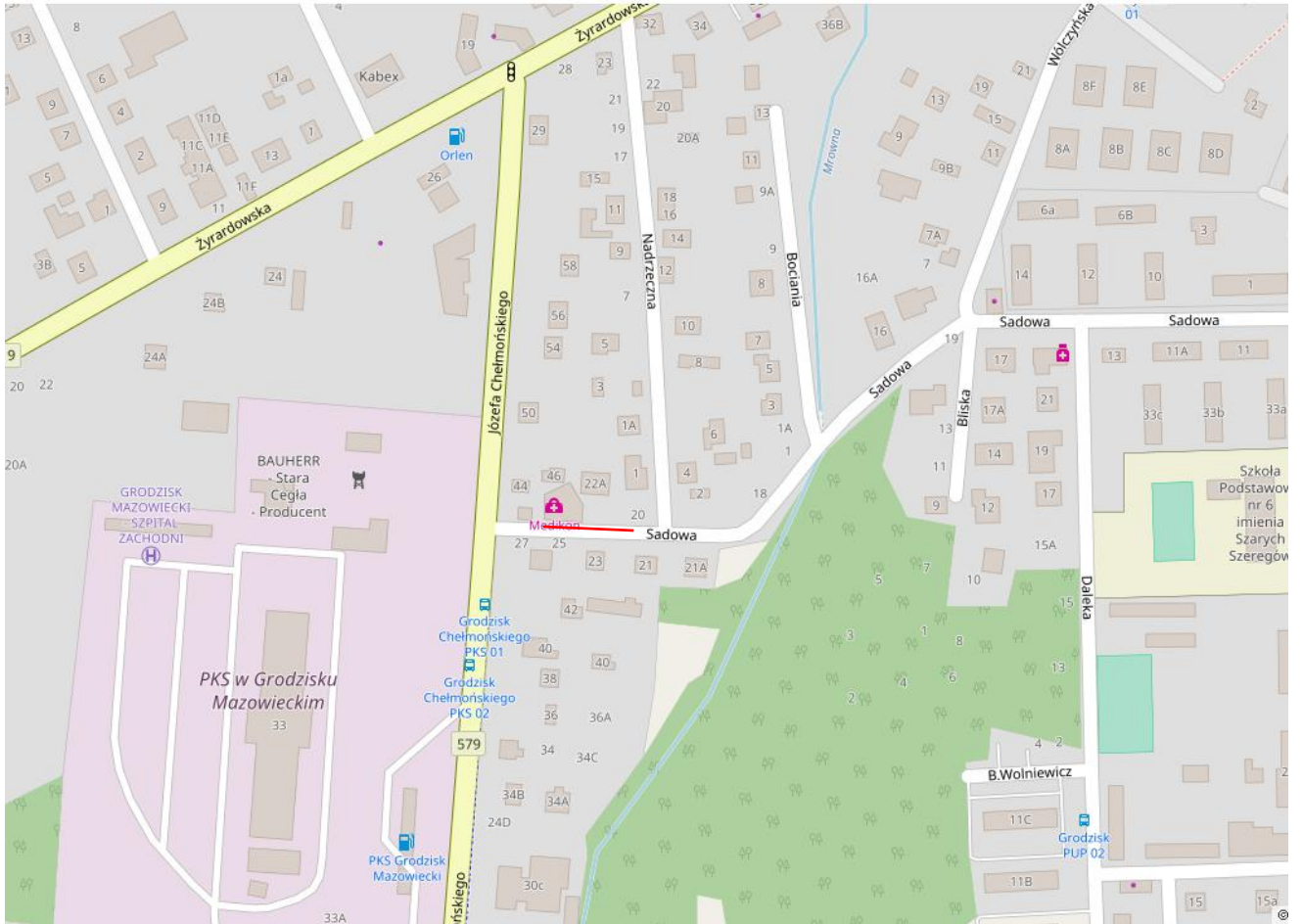
T-30a, T-30b, T-3a

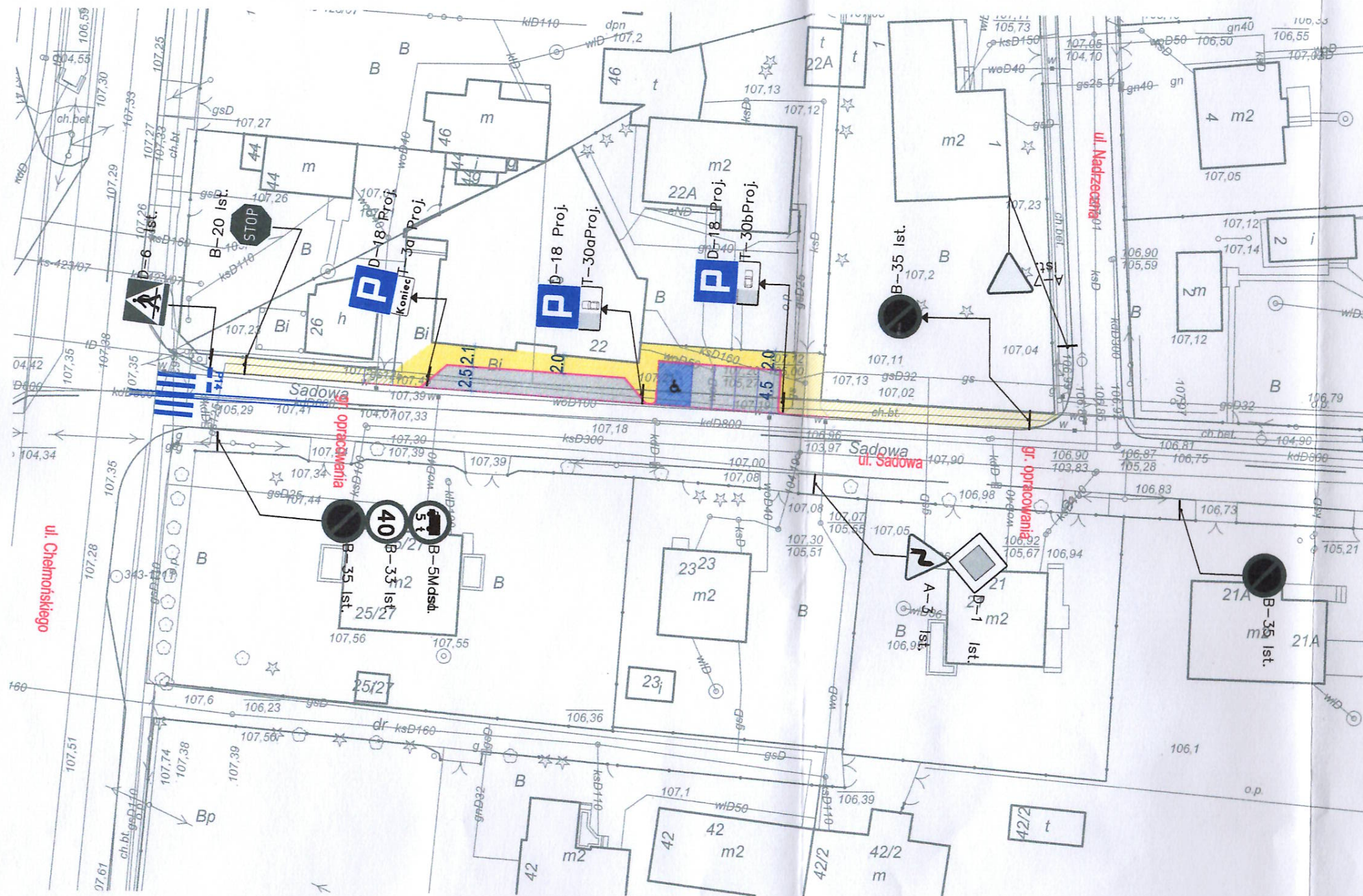
Oznakowanie poziome







Oznakowanie zatoki kolorem niebieskim i piktogramem

Oznakowanie miejsc postojowych - farba chlorokauczukowa



Plan orientacyjny Skala 1:20000





-  Chodnik projektowany
-  Chodnik istniejący
-  Nawierzchnia proj. zatoki
-  Krawężnik wystający proj.
-  Krawężnik wtopiony proj.
-  Krawężniki istniejące

Oznakowanie projektowane

-  D-18_Proj.
-  T-30aProj.


Oznakowanie istniejące

-  D-6 Ist.
- 

Burmistrz Grodziska Mazowieckiego
OPINIA
 ZDG 7.2.2018
 Opiniuję projekt organizacji ruchu dotyczący dróg gminnych pozytywnie:
 - bez uwag
 - z następującymi uwagami:
 z up. Burmistrza
 Krzysztof Okruski
 Główny Specjalista w Wydziale Zarządzania Drogi Gminnymi

Starosta Grodziski
ZATWIERDZENIE
 WK 7.2.2018
 Zatwierdzam do realizacji stałą organizację ruchu w całości - ze zmianami.
 Ostateczny termin wprowadzenia niniejszej organizacji ruchu upływa z dniem 1.1.2019.
 Termin wprowadzenia organizacji ruchu należy złożyć do: Wydziału Komunikacji Starostwa Powiatu Grodzisk Maz., ul. Daleka 11, fax: 0 22/ 753 23 55

12 LUT. 2018
 Teresa Krawczyńska
 Naczelnik Wydziału Komunikacji

Projekt organizacji ruchu dla zatoki postojowej na odcinku ul. Sadowej w Grodzisku Mazowieckim			
Nazwa rysunku:	Organizacja ruchu		
Stanowisko	Imię i nazwisko	Nr uprawnień	Podpis
Projektant:	mgr inż. Adam Grzyb	MAZ/0277/POOD/04	
HORYZONT			
USŁUGI PROJEKTOWO INŻYNIERSKIE ul. Lilpopa 11a, 05-840 Brwinów; Tel. 783-319-097; horyzont.upi@gmail.com			
SKALA	DATA	Branża	Nr rysunku
1:500	1.2018	drogi	OR-1